


Urschrift

FLÄCHENNUTZUNGSPLAN 5. ÄND. SAMTGEMEINDE SUDERBURG GEM. SUDERBURG OT BÖDDENSTEDT


M. 1:5000

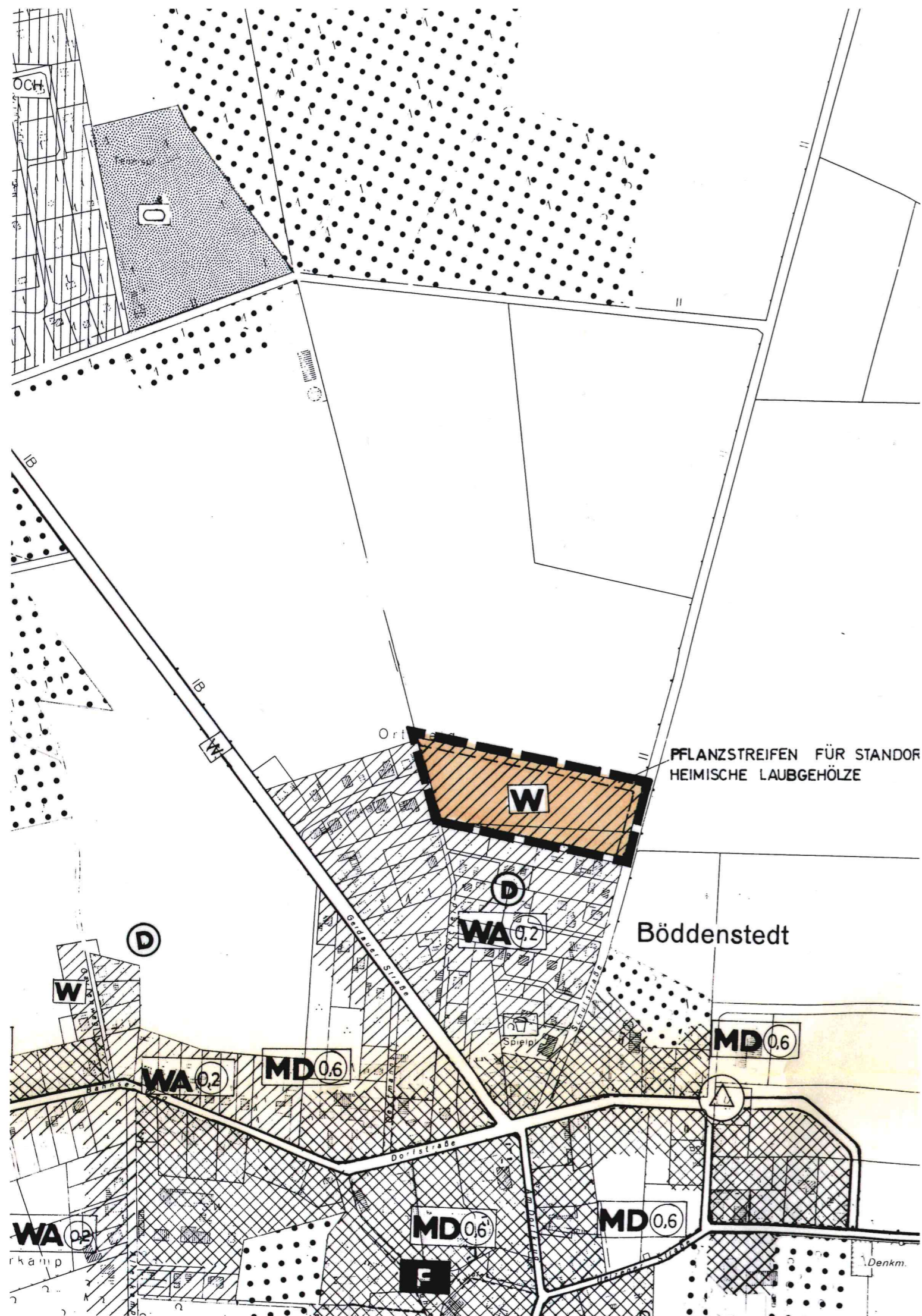
PLANZEICHENERKLÄRUNG

1. ART DER BAULICHEN NUTZUNG

 1.1. WOHNBAUFLÄCHE

2. SONSTIGE PLANZEICHEN

 2.1. UMGRENZUNG DES RÄUMLICHEN GELTUNGSBEREICHS DER 5. ÄND.



DORT -