


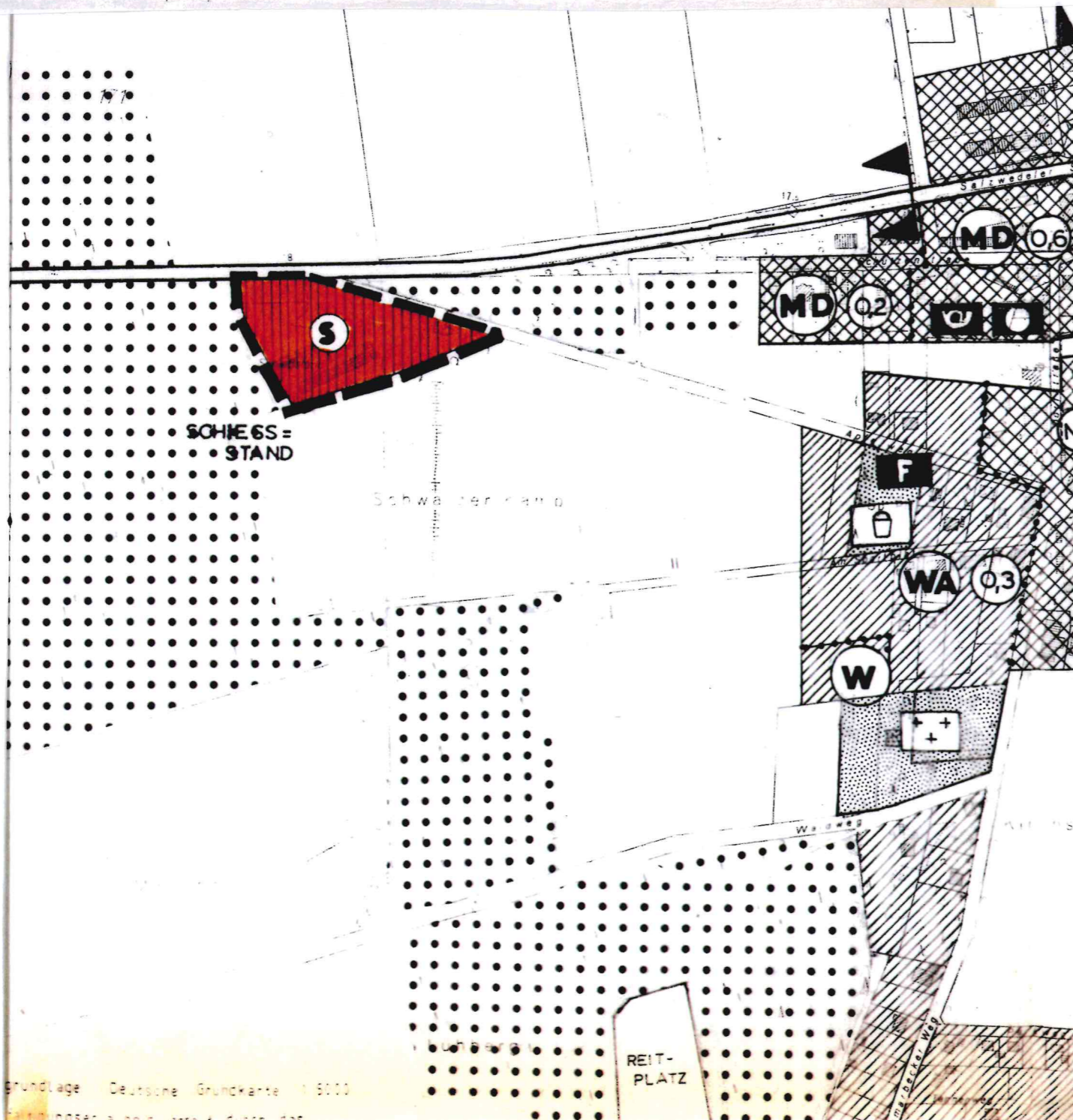


5. GRÜNFLÄCHEN

-  GRÜNFLÄCHEN
-  FRIEDHOF
-  SPIELPLATZ



Grundlage Deutsche Grundkarte 1:5000
 Änderungen an der Karte sind nicht zulässig

FLÄCHENNUTZUNGSPLAN SAMTGEMEINDE 4.ÄNDERUNG GEMEINDE EIMKE






SUDERBURG OT EIMKE

M. 1 : 5000








PLANZEICHENERKLÄRUNG



1. ART DER BAULICHEN NUTZUNG

-  DORFGEBIET
 -  ALLGEMEINES WOHNGBIET
 -  SONDERGEBIET
 -  WOHNBAUFLÄCHEN
 -  SONDERBAUFLÄCHEN *Planzeichen der Änderung*
- z.B. 0,6 GESCHOSSFLÄCHENZAHL

2. EINRICHTUNGEN UND ANLAGEN ZUR VERSORUNG MIT GÜTERN UND DIENSTLEISTUNGEN DES ÖFFENTLICHEN UND PRIVATEN BEREICHS, FLÄCHEN FÜR DEN GEMEINBEDARF



-  FLÄCHEN FÜR DEN GEMEINBEDARF
-  KIRCHE
-  ÖFFENTLICHE VERWALTUNG
-  POST
-  FEUERWEHR

3. FLÄCHEN FÜR DEN ÜBERÖRTLICHEN VERKEHR UND FÜR DIE ÖRTLICHEN HAUPTVERKEHRSZÜGE



-  STRASSEN
-  GRENZE DER ORTSDURCHFAHRT

4. FÜHRUNG VON VERSORGUNGSLEITUNGEN



6. WASSERFLÄCHEN UND FLÄCHEN FÜR DIE WASSERWIRTSCHAFT

-  WASSERFLÄCHEN
-  GEWÄSSER II. ORDNUNG



7. FLÄCHEN FÜR DIE LAND- UND FORSTWIRTSCHAFT

-  FLÄCHE F. D. LANDWIRTSCHAFT
-  WALD

8. SONSTIGE DARSTELLUNGEN

-  GRENZE DES RÄUMLICHEN GELTUNGSBEREICHS DER 4.ÄNDERUNG DES FNP
-  ABGRENZUNG UNTERSCHIEDLICHER NUTZUNG

9. KENNZEICHNUNG UND NACHRICHTLICHE ÜBERNAHMEN

-  LANDSCHAFTSSCHUTZGEBIET
-  NATURDENKMAL