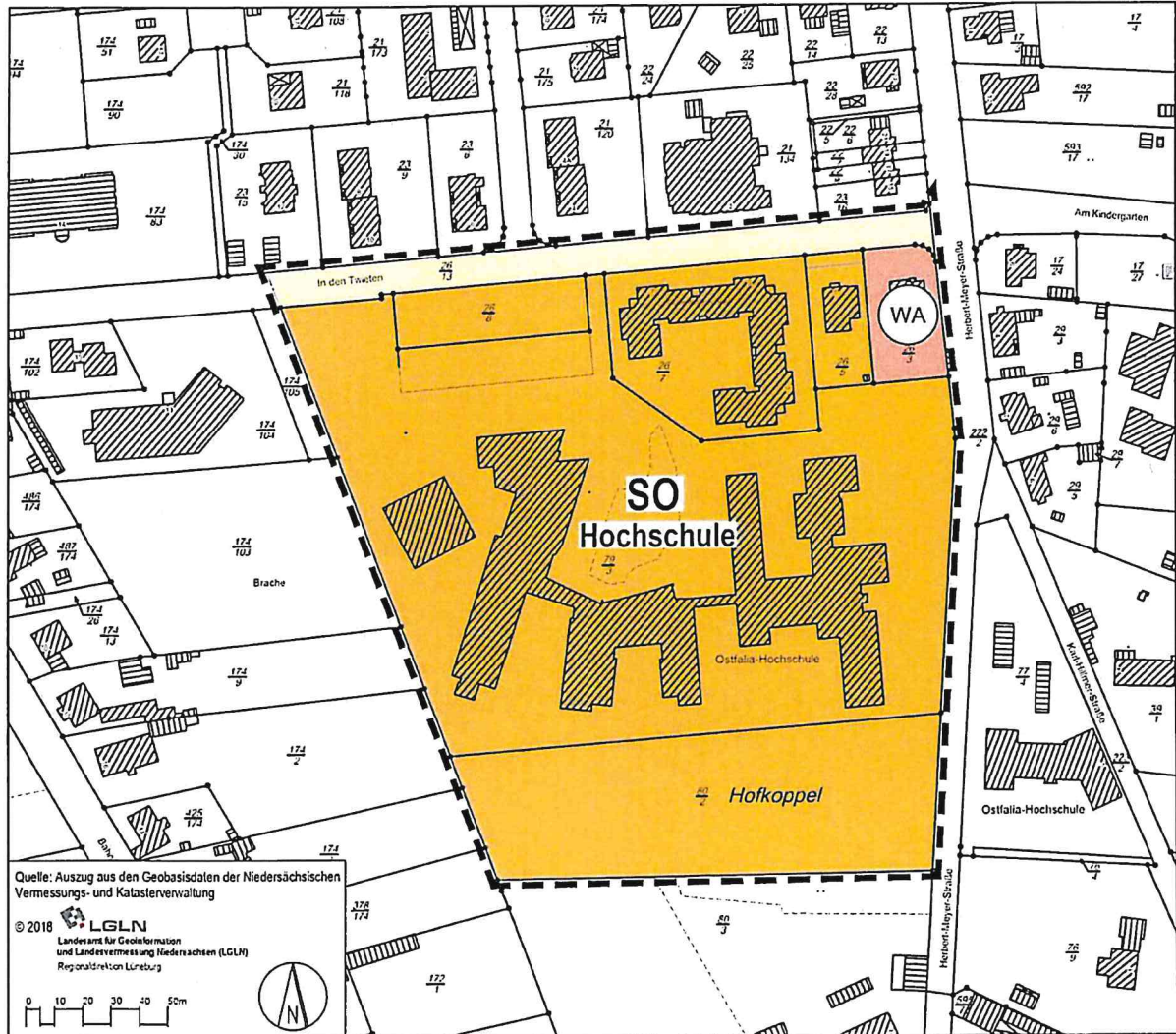






4. Berichtigung des Flächennutzungsplanes der Samtgemeinde Suderburg gemäß § 13a BauGB

Plangebiet: Bebauungsplan Suderburg "Hochschule"



PLANZEICHENERKLÄRUNG gemäß PlanZVO 1990 / BauNVO 1990

-  Sondergebiet Hochschule
-  Allgemeines Wohngebiet
-  örtliche Hauptverkehrsstraße
-  Grenze des räumlichen Geltungsbereichs der 4. Berichtigung des Flächennutzungsplanes



M 1:2.500