
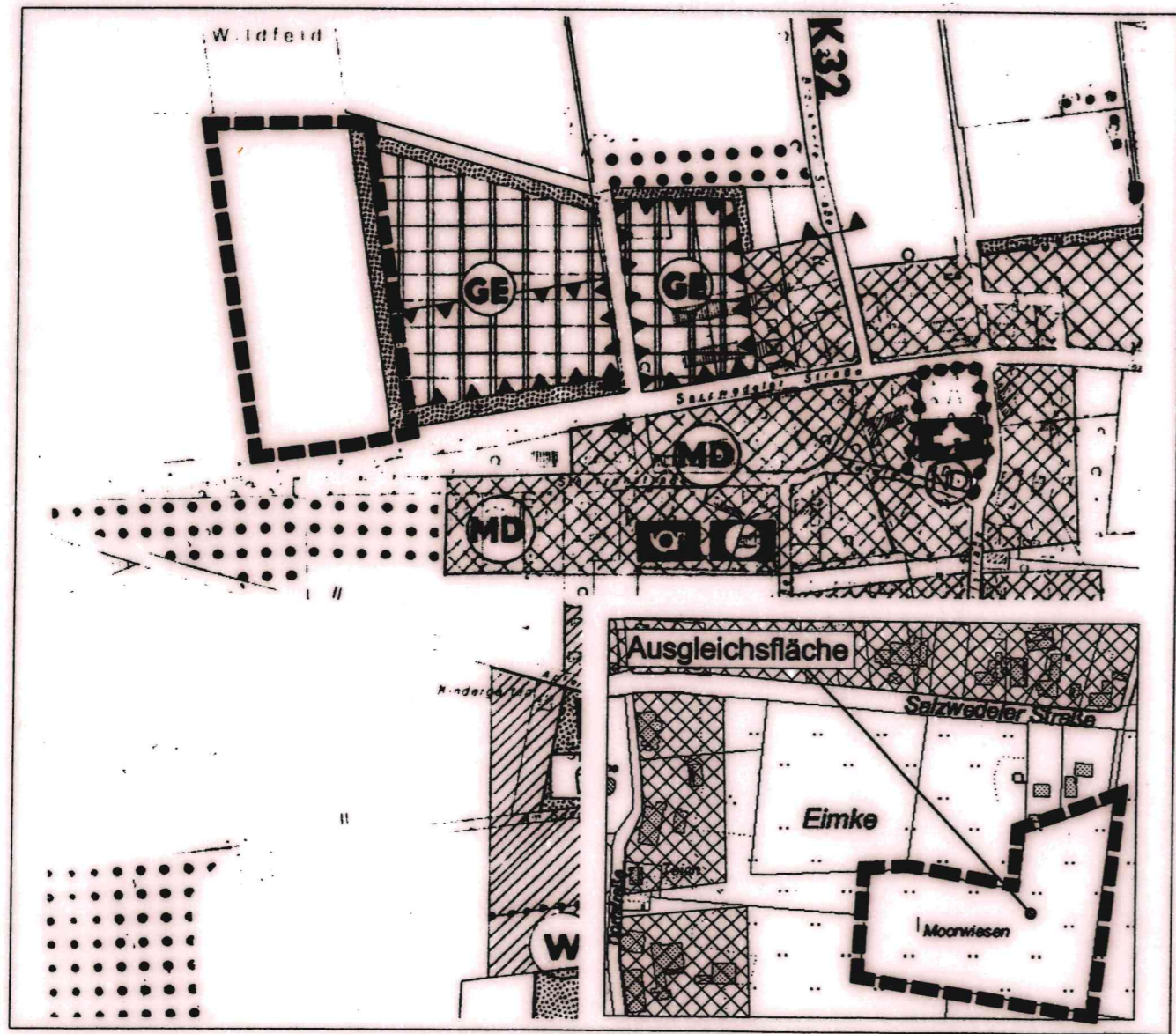


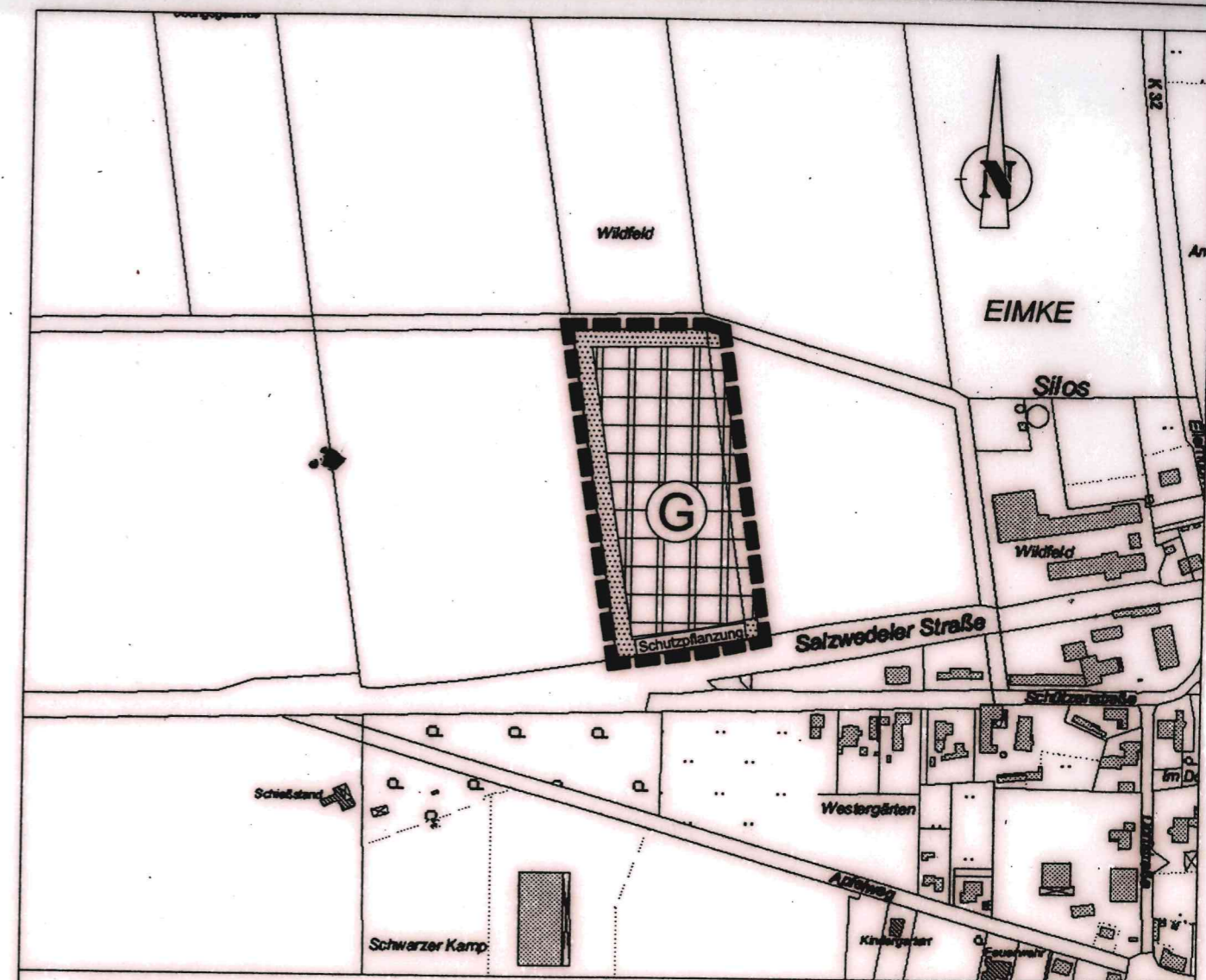
**SAMTGEMEINDE SUDERBURG**  
**FLÄCHENNUTZUNGSPLAN**

12. ÄNDERUNG GENEHMIGT DURCH DIE BEZIRKSREGIERUNG AM 05.11.1997

**BESTAND VOR ÄNDERUNG**

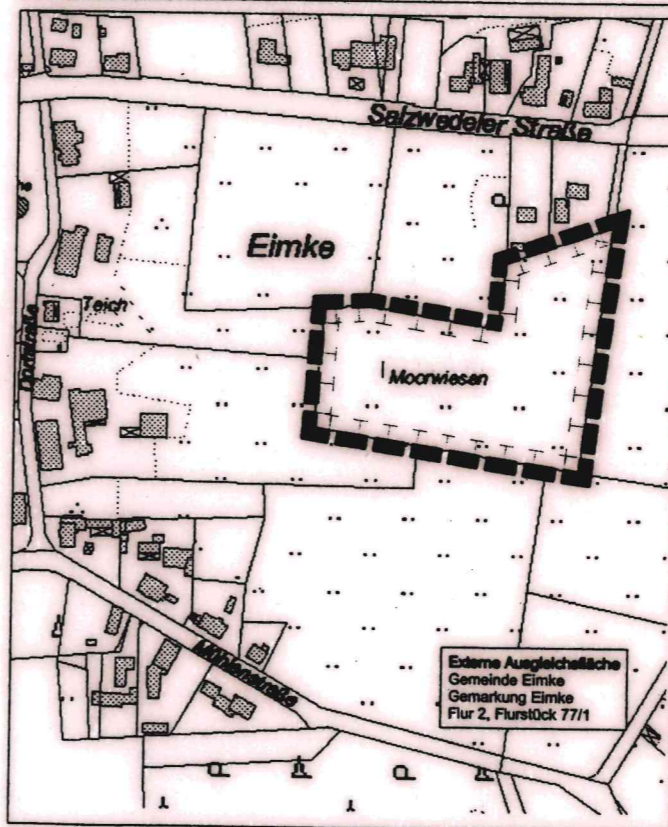


**GRENZE DES RÄUMLICHEN GELTUNGSBEREICHS DER 24. ÄNDERUNG**







Maßstab 1 : 5000

OKTOBER 2005



**PLANZEICHENERKLÄRUNG**

BauNVO / PlanzVO 1990

-  **GEWERBLICHE BAUFLÄCHEN**
-  **SCHUTZPFLANZUNG, PRIVATE GRÜNFLÄCHE**
-  **UMGRENZUNG VON FLÄCHEN FÜR MAßNAHMEN ZUM SCHUTZ, ZUR PFLEGE UND ZUR ENTWICKLUNG VON BODEN, NATUR UND LANDSCHAFT**
-  **GRENZE DES RÄUMLICHEN GELTUNGSBEREICHS**