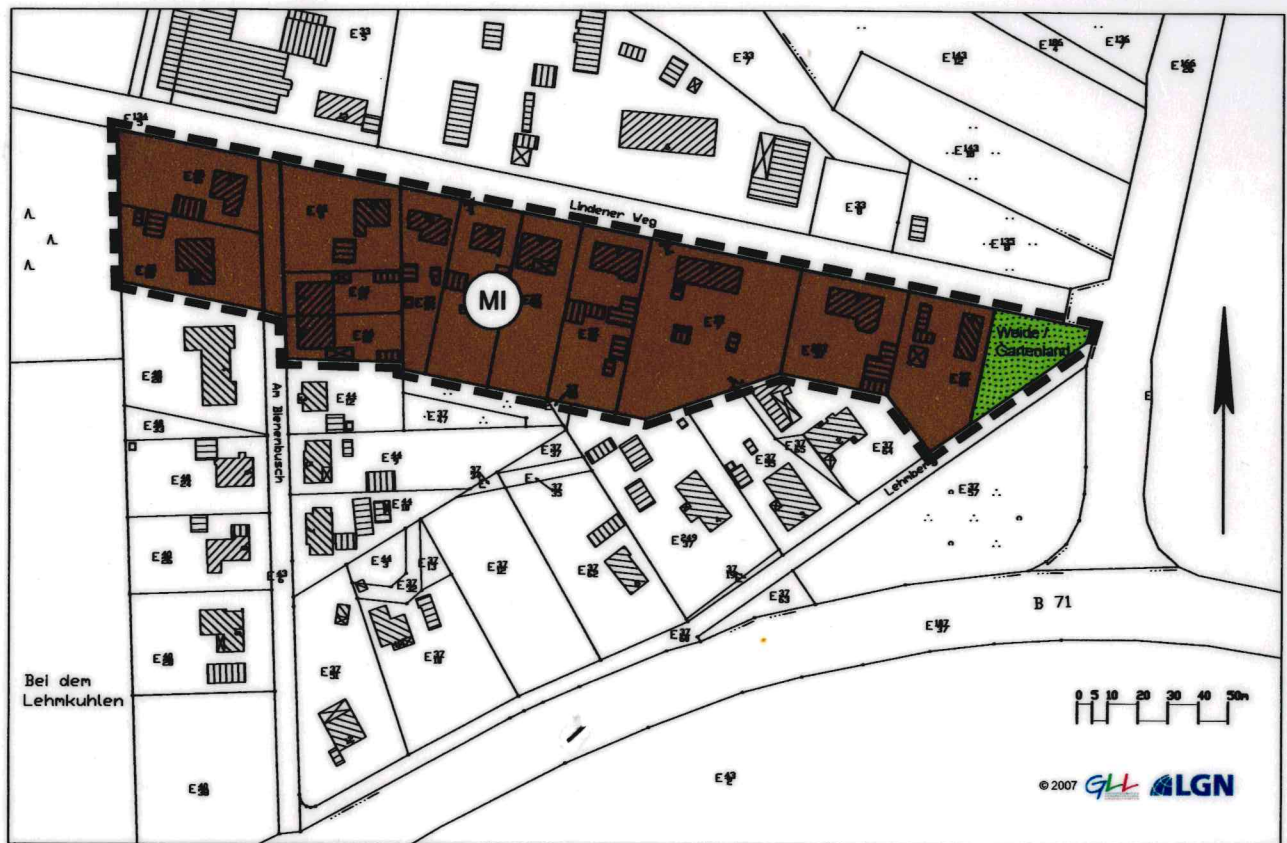





## 2. Berichtigung des Flächennutzungsplanes der Samtgemeinde Suderburg gemäß § 13a BauGB

Plangebiet:       Bebauungsplan Groß Süstedt Lindener Weg Süd  
Gemeinde:        Gerdau  
Inkraft seit:    30.11.2007



### PLANZEICHENERKLÄRUNG gemäß PlanZVO1990 / BauNVO 1990

-  Mischgebiet
-  Grünfläche, Zweckbestimmung: Weide / Gartenland
-  Grenze des räumlichen Geltungsbereichs der 2. Berichtigung des Flächennutzungsplanes



M 1:2.500