







**FLÄCHENNUTZUNGSPLAN 12. ANL  
SAMTGEMEINDE SUDERBURG  
GEMEINDE EIMKE OT EIMKE**


M. 1 : 500




**PLANZEICHENERKLÄRUNG**

-  Dorfgebiet
-  Gemischte Baufläche
-  Gewerbegebiet
-  Wohnbaufläche
-  Grünflächen (Pflanzstreifen bzw. Pflanzflächen)
-  Fläche für Nutzungsbeschränkungen zum Schutz gegen schädliche Umwelteinwirkungen i.S.d. BImSchG

z.B. ① Nummerierung der Einzeländerungen

 Grenze des räumlichen Geltungsbereichs der 12. Änderung des Flächennutzungsplans

Ergänzung gemäß der Auflage der Genehmigungsverfügung der Bezirksregierung Lüneburg vom 05.11.1997:

 Fläche für Maßnahmen zum Schutz, zur Pflege und zur Entwicklung von Natur und Landschaft

